ASEMAPIIRUSTUS 1:500

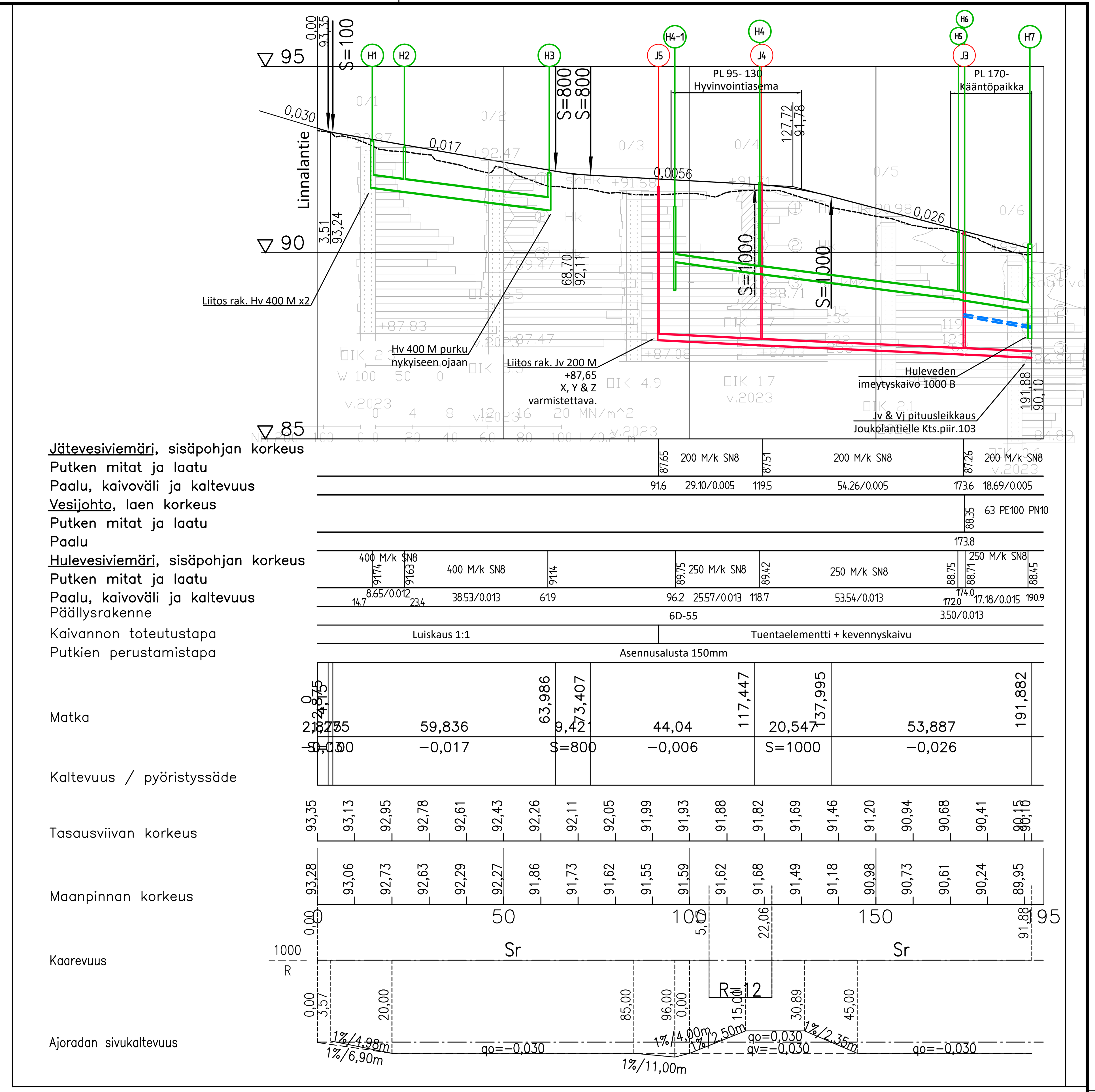

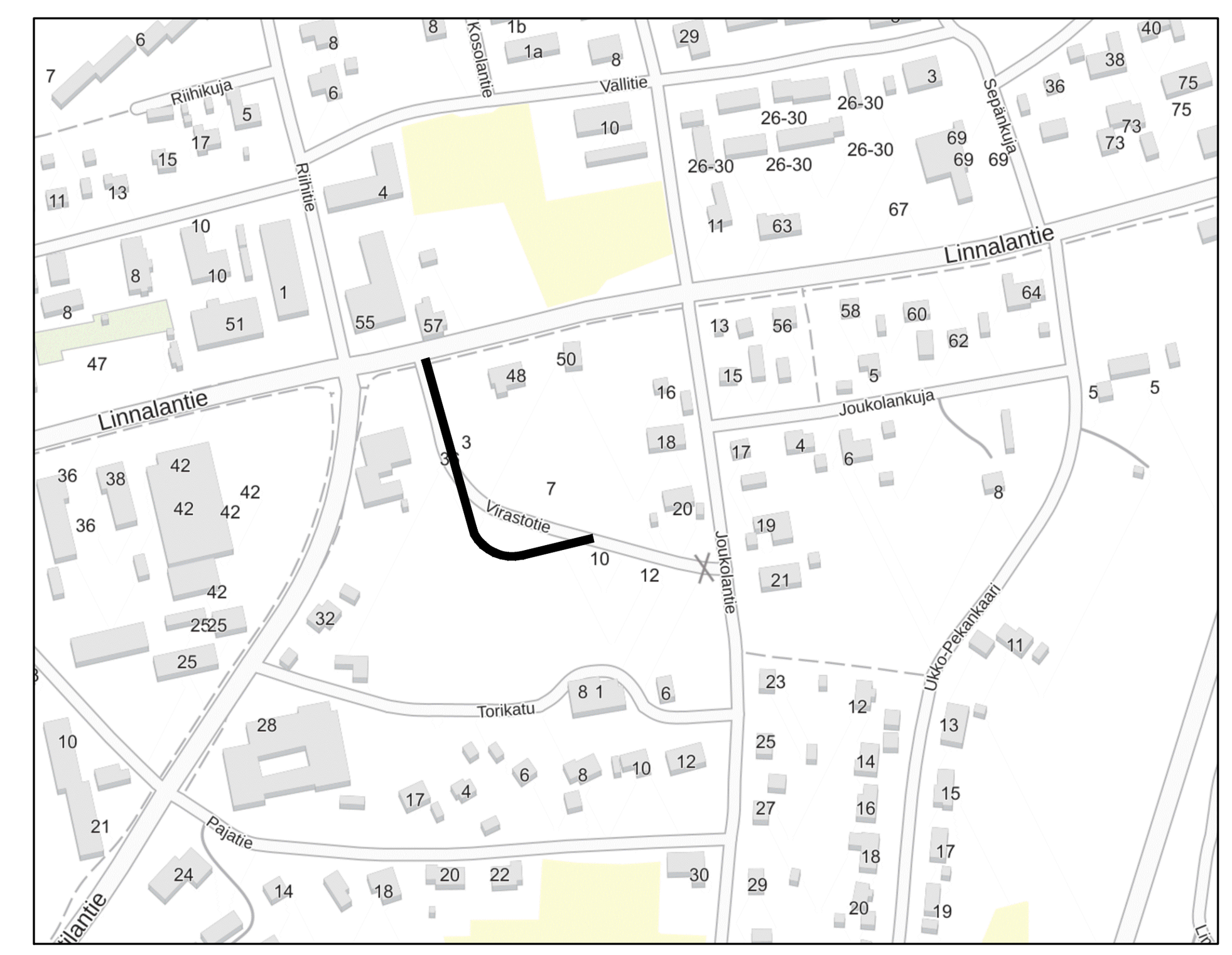

VIRASTOTIE TYYPPIPOIKKILEIKKAUS 1:100 (PL 40)

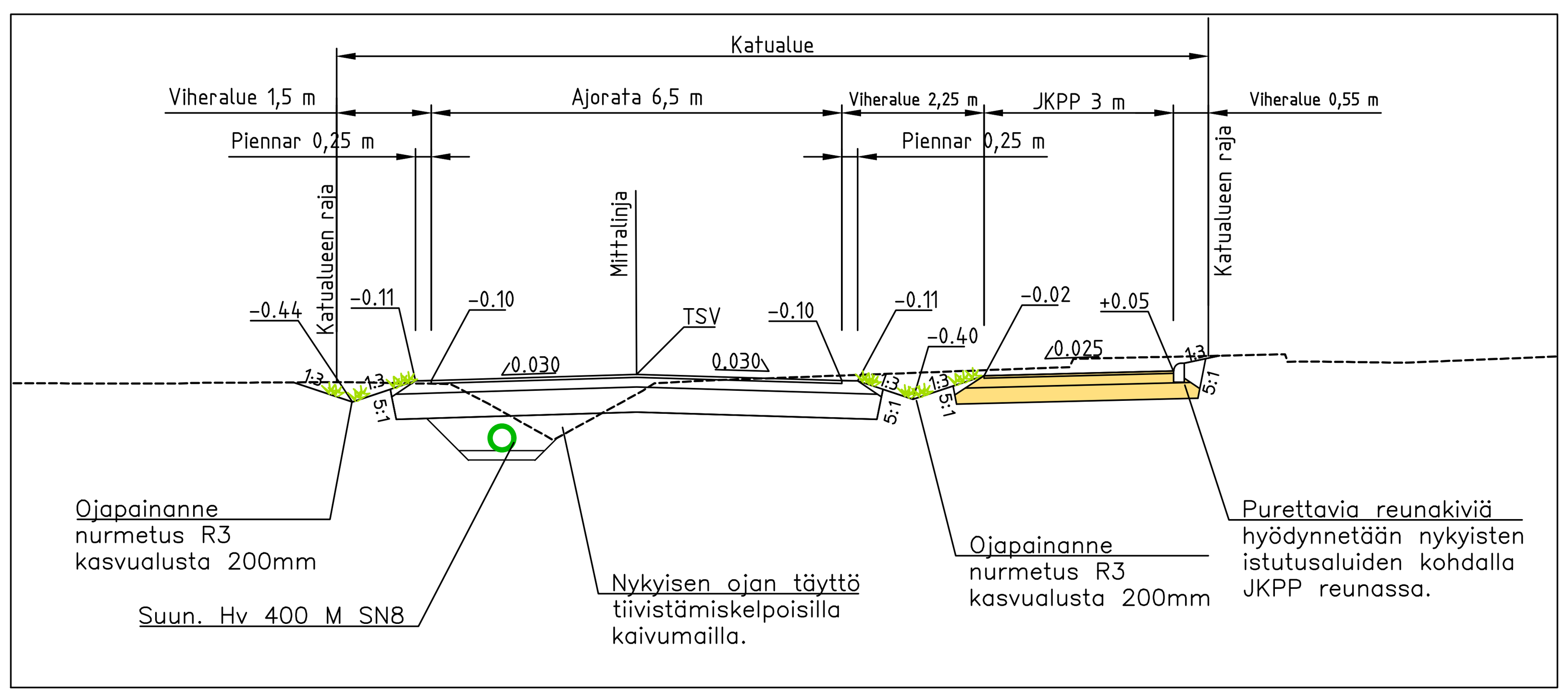

VIRASTOTIE TYYPPIPOIKKILEIKKAUS 1:100 (PL 160)

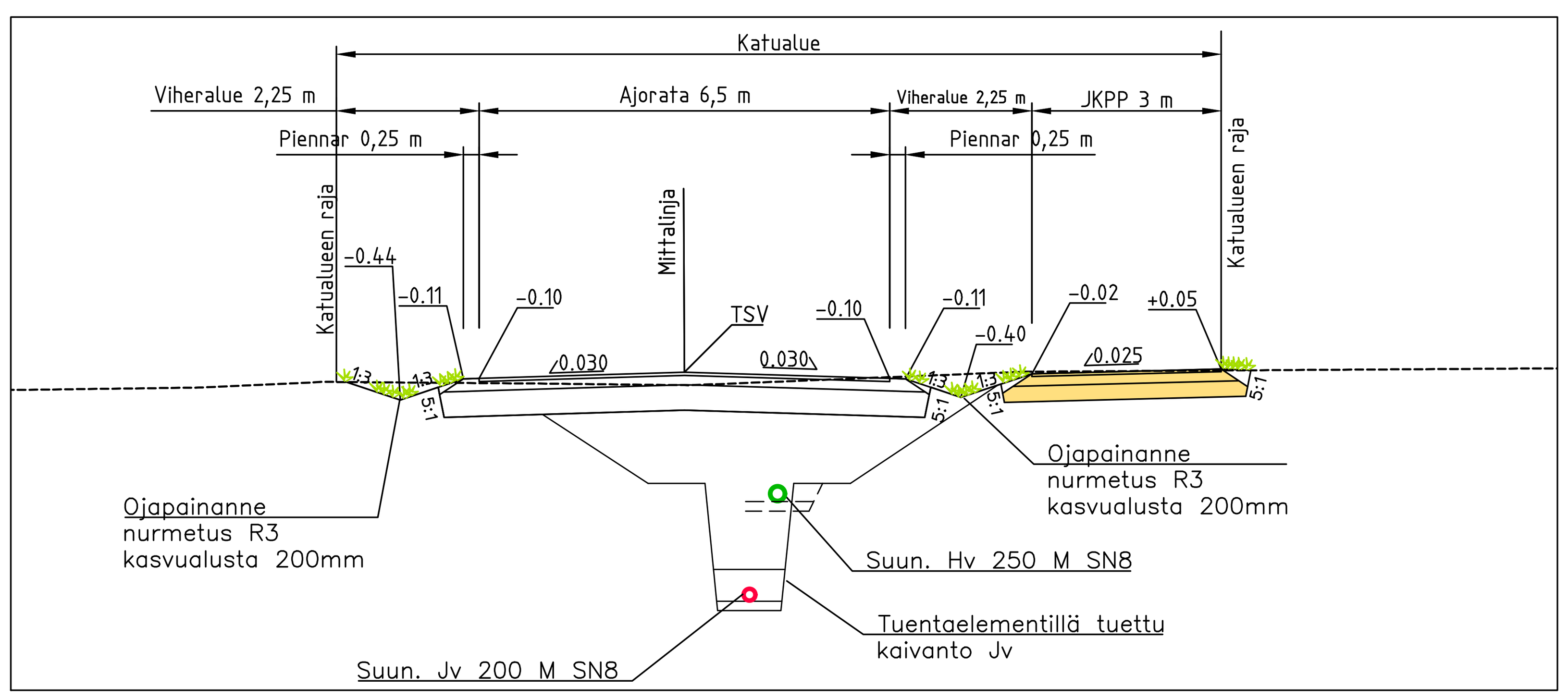

RAKENNEKERROKSET

PÄÄLLYSRAKENNE	KATU 4D	JKPP 6D
Päällyste AB16	5 cm	4 cm
Kantava krs, KaM 0...32 mm	15 cm	15 cm
Jakava krs, KaM 0...56mm	35 cm	25 cm
Suodatinkangas N2	Kyllä	Kyllä
YHTEENSÄ	XX cm	44 cm

MERKINTÖJEN SELITTEET:

- Ajorata, AB16 50mm
- jk+pp — Yhdistetty jalkakäytävä ja pyörätie, AB16 40mm
- Tonttiliittymä
- Nurmi R4, kasvualusta 150mm
- Betonikiveys
- Ojan pohja
- Piennar, leveys 25cm
- Reunakivi betoninen upotettava, näkymä 12cm
- Madallettu reunakivi, näkymä 0 cm
- Nykyinen valaisin
- Poistettava puu
- Suunniteltu hulevesikaivo, kupukansi, hulevesiviemäri PE tai PP/k SN8
- Suunniteltu hulevesitarkastuskaivo / imeytyskaivo, hulevesiviemäri PE tai PP/k SN8
- Suunniteltu jätevesitarkastuskaivo, jätevesiviemäri PE tai PP/k SN8
- Suunniteltu vesijohto PE100
- Rumpu
- Nykyinen vesihuolto

- Huleveden kupukaivojen kannen ympärille kenttäkiveys ø50...200mm ulottuma väh. 500mm kannesta. Asennus maakosteaan betoniin h=100mm.
- Nykyiset jäävät kaivojen kansistot ja venttiilinhatut nostetaan suunnitellun valmiin pinnan tasoon.
- Vesihuolto, tasaus- & hulevesisuunnitelma Kts. piir. 102 & 103
- Viheralueet ennallistetaan aukikaivautuvilta osilta
- Ennen töiden aloittamista kaapeleiden sijainnit on varmistettava kaapelinäytöillä. Kaapeleiden varo/turvallisuus etäisyydet ovat omistajatahon ohjeiden mukaiset.
- Valaistus erillisen suunnitelman mukaisesti.

Esikopio 07.03.2024

Koordinaatisto ja korkeusjärjestelmä	ETRS-GK28 & N2000
Korkeuskiintopiste	
Käytetyt monikulmiopisteet	

k.osa/ kylä | kortteli/ tila | Tontti/ Rn:o | Viranomaisen merkintöjä

Rakennustoimenpide | Piirustuslaji | Juokseva nro

Rakennuskohteen nimi ja osoite:
Luumäen kunta
Virastotie
Katusuunnitelma
Luumäki

Piirustuksen sisältö | Mittakaava
Asemapiirustus 1:500
Pituusleikkaus 1:1000/1:100
Tyyppipokkileikkaukset 1:100

RAMBOLL
Ramboll
Laserkatu 6
53850 Lappeenranta
puh. 020 755 611
ramboll.fi

Suunn ala: TKA | Työnro: 1510079268 | Tiedosto
Piirustusnro: 101 | Piirustuksia | Muutos
hyv.: ANUKO | suunn.: MLon | piirt.: MLon | pvm: XXX

\\files\Projects\RFI2023N016XX\RFI2023N01631\Suunn\1510079268_Virastotie-RS.dwg