


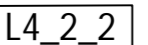
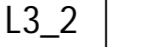




- Merkintöjen selitykset**
-  Uudet liikennemerkit
 -  Nykyiset liikennemerkit
 -  Poistettavat liikennemerkit
 -  Tiemerkintäkoodi suojatie ja pyörätien jatke (≤ 50 km/h)
 -  Suojatie (≤ 50 km/h)

Koordinaatio ja korkeusjärjestelmä	ETRS-GK28 & N2000
Korkeuskiintopiste	
Käytetyt monikulmiopisteet	

k.osa/ kyla	korttel/ tila	Tontti/ Rn:o	Viranomaisen merkintä
Rakennusloimenpide		Piirustuslaji	Juokseva rro
Rakennuskohteen nimi ja osoite		Piirustuksen sisältö	Mittakaava
Luumäen kunta Koulutien JKPP Katusuunnitelma Luumäki		Liikenteenohjaussuunnitelma	1: 750
RAMBOLL	Ramboll Laserkatu 6 53850 Lappeenranta puh. 020 755 611 ramboll.fi	Suunn. ala LKT	Työnrö 1510079268
		Piirustusno 104	Tiedosto Muutos 1/1
hyv. AnuKo	suunn. MarMu	piirt. MarMu	pvm 19.4.2024