

LUUMÄEN KUNTA

## **YLEISKAAVAMUUTOKSET LUUMÄEN RANTA-ALUEILLA 2026**

### **Osallistumis- ja arviointisuunnitelma**



**Päivitetty**  
**8.6.2026**

8.6.2026

---

**SISÄLLYSLUETTELO**

1	YLEISTÄ.....	1
2	SUUNNITTELUALUE .....	1
	2.1 Suunnittelualan sijainnit ja kuvaukset.....	1
3	SUUNNITTELUN LÄHTÖKOHDAT .....	2
	3.1 Valtakunnalliset alueidenkäyttötavoitteet (VAT).....	2
	3.2 Maakuntakaava .....	3
	3.3 Yleiskaavat .....	3
	3.4 Rakennusjärjestys .....	5
4	SUUNNITTELUN TAVOITTEET .....	6
5	ARVIOITAVAT VAIKUTUKSET JA SELVITYSTARPEET .....	6
6	SUUNNITTELUVAIHEET .....	6
7	OSALLISTUMINEN JA VUOROVAIKUTUS .....	7
	7.1 Osalliset .....	7
	7.2 Vuorovaikutus .....	8

## 1 YLEISTÄ

Alueidenkäyttölaki 63 § edellyttää, että kaavatyön yhteydessä riittävän varhaisessa vaiheessa tulee laatia suunnitelma osallistumis- ja arviointimenettelystä sekä kaavan vaikutusten arvioinnista.

Osallistumis- ja arviointisuunnitelmassa esitellään seuraavat asiat:

- *Mihin suunnitellaan*
- *Mitä suunnitellaan*
- *Mitä vaikutuksia kaavalla saattaa olla*
- *Miten vaikutuksia arvioidaan*
- *Miten ja missä vaiheessa voi vaikuttaa kaavan valmisteluun ja sisältöön*
- *Mistä saa tietoa kaavoituksesta.*

### **ALUEIDENKÄYTTÖLAIN ANTAMAT LÄHTÖKOHDAT AKL 62§ JA 63§ SEKÄ MRA 30§**

#### **A) Osallistumis- ja arviointisuunnitelma**

*Kaavaa laadittaessa tulee riittävän aikaisessa vaiheessa laatia kaavan tarkoitukseen ja merkitykseen nähden tarpeellinen suunnitelma osallistumis- ja vuorovaikutusmenettelyistä sekä kaavan vaikutusten arvioinnista.*

*Kaavoituksen vireilletulosta tulee ilmoittaa sillä tavoin, että osallisilla on mahdollisuus saada tietoja kaavoituksen lähtökohdista, suunnittelusta aikataulusta sekä osallistumis- ja arviointimenettelyistä. Ilmoittaminen on järjestettävä kaavan tarkoituksen ja merkityksen kannalta sopivalla tavalla. Ilmoittaminen voi tapahtua myös kaavoituskatsauksesta tiedottamisen yhteydessä. Vireilletulosta tiedottamisesta säädetään tarkemmin valtioneuvoston asetuksella.*

#### **B) Vuorovaikutus kaavaa valmisteltaessa**

*Kaavoitusmenettely tulee järjestää ja suunnittelun lähtökohdista, tavoitteista ja mahdollisista vaihtoehtoista kaavaa valmisteltaessa tiedottaa niin, että alueen maanomistajilla ja niillä, joiden asumiseen, työntekoon tai muihin oloihin kaava saattaa huomattavasti vaikuttaa, sekä viranomaisilla ja yhteisöillä, joiden toimialaa suunnittelussa käsitellään (osallinen), on mahdollisuus osallistua kaavan valmisteluun, arvioida kaavoituksen vaikutuksia ja lausua kirjallisesti tai suullisesti mielipiteensä asiasta.*

#### **C) Palaute osallistumis- ja arviointisuunnitelmasta**

*Tätä osallistumis- ja arviointisuunnitelmaa on saatavilla Luumäen kunnan tekniseltä osastolta koko suunnitteluprosessin ajan.*

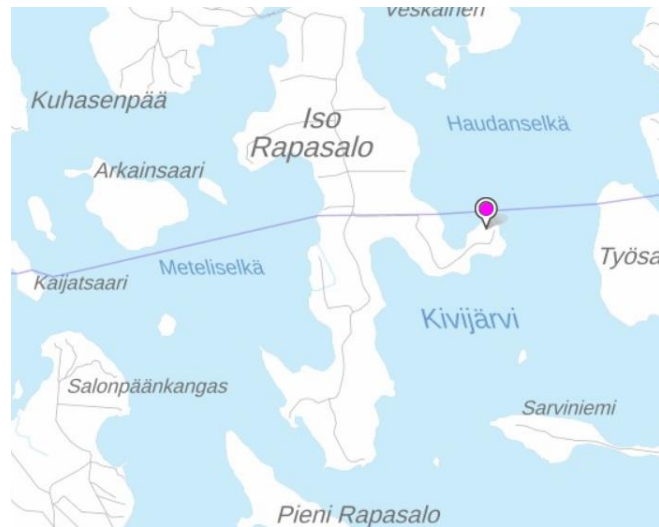
*Osallistumis- ja arviointisuunnitelmasta voi antaa palautetta kaavan laatijalle: maankäyttöinsinööri Antti Hirvikalliolle puh. 040 835 7826, email: [hirvikallio.consulting@gmail.com](mailto:hirvikallio.consulting@gmail.com)*

*Tätä osallistumis- ja arviointisuunnitelmaa täydennetään koko suunnitteluprosessin ajan aina tarpeen mukaan.*

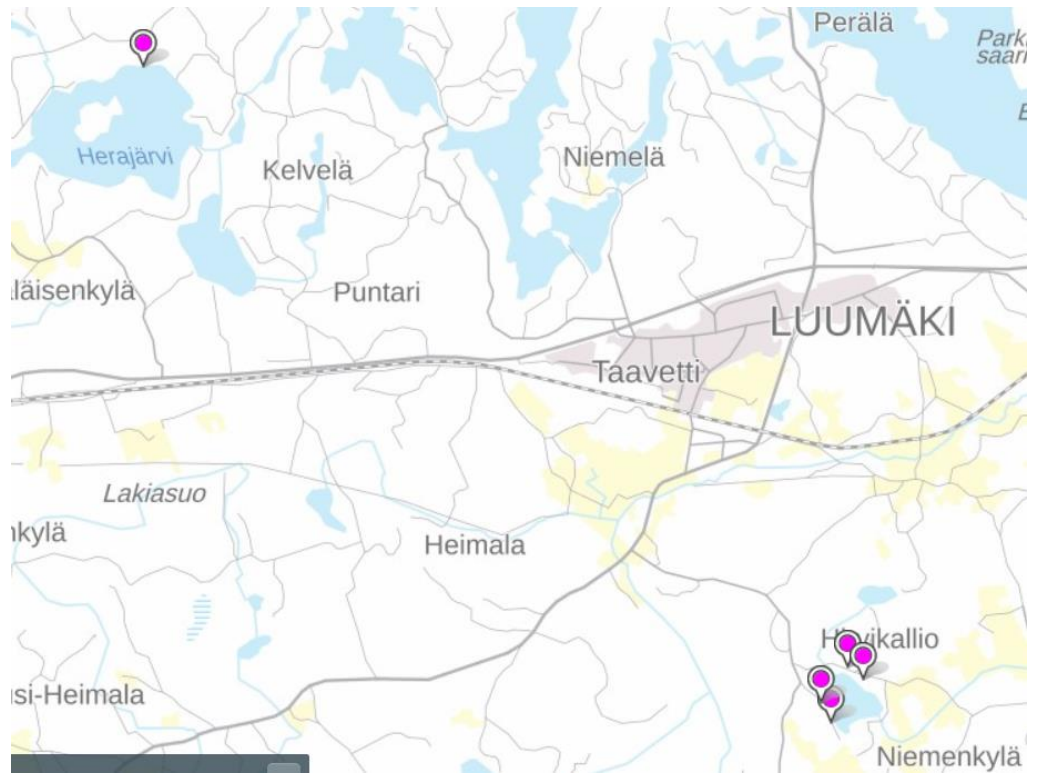
## 2 SUUNNITTELUALUE

### 2.1 Suunnittelualueen sijainnit ja kuvaukset

Suunnittelualueet kohdistuvat Luumäen Ylä-Kivijärven Isoon Rapasaloon, Herajärven alueeseen ja Naarajärven alueeseen.



*Suunnittelualueiden seudullinen sijainti Iso Rapasalo*



*Suunnittelualueiden seudulliset sijainnit Herajärvi ja Naarajärvi*

### 3 SUUNNITTELUN LÄHTÖKOHDAT

#### 3.1 Valtakunnalliset alueidenkäyttötavoitteet (VAT)

Valtioneuvosto päätti valtakunnallisista alueidenkäyttötavoitteista 14.12.2017. Päätöksellä valtioneuvosto korvaa valtioneuvoston vuonna 2000 tekemän ja 2008 tarkistaman päätöksen valtakunnallisista alueidenkäyttötavoitteista. Valtioneuvoston päätös tuli voimaan 1.4.2018. Valtakunnallisissa alueidenkäyttötavoitteissa linjataan maamme alueidenkäyttöä pitkälle tulevaisuuteen. Tavoitteilla vastataan niihin haasteisiin, joita mm. muuttoliikkeen vaikutukset aluerakenteeseen, yhdyskuntarakenteen eheyttämisen tarve, elinympäristön laatuvaatimukset, luonnon- ja rakennusperinnönsäilyminen ja yhteysverkostojen

toimivuus alueidenkäytölle asettavat. Alueidenkäyttölain mukaan valtakunnallisten alueidenkäyttötavoitteiden toteutumista tulee edistää valtion viranomaisten toiminnassa, maakunnan suunnittelussa ja kuntien kaavoituksessa.

### 3.2 Maakuntakaava

*”Maakuntakaava on alueidenkäyttölain mukainen yleispiirteinen suunnitelma maakunnan alueiden käytöstä. Siinä esitetään maakunnan yhdyskuntarakenteen ja alueidenkäytön perusratkaisut sekä maakunnan tavoiteltu kehitys keskipitkällä ja pitkällä aikavälillä. Maakuntakaavan tehtävänä on myös välittää valtakunnalliset alueidenkäyttötavoitteet kuntakaavoitukseen.” (Etelä-Karjalan liitto)*

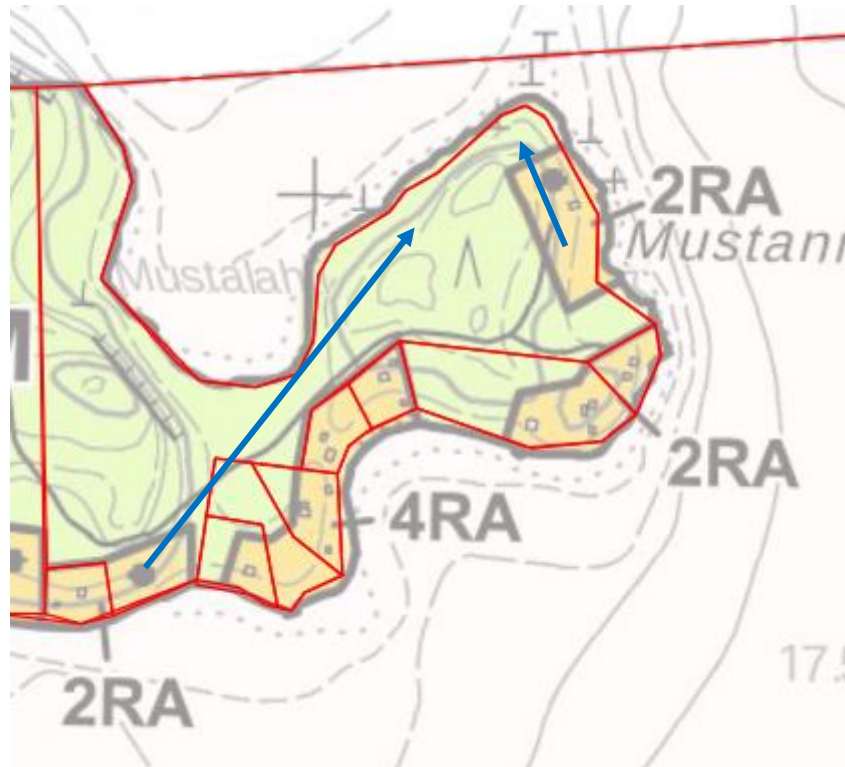
Tällä hetkellä Etelä-Karjalassa on voimassa kolme maakuntakaavaa. Näistä vanhin on ympäristöministeriön 21.12.2011 vahvistama Etelä-Karjalan maakuntakaava, joka on kokonaismaakuntakaava. Siinä esitetään maakunnan yhdyskuntarakenteen ja alueidenkäytön perusratkaisut sekä maakunnan tavoiteltu kehitys noin vuoteen 2025. Maakuntavaltuusto hyväksyi maakuntakaavan 9.6.2010 yksimielisesti ja ympäristöministeriö vahvisti sen 21.12.2011. Osia siitä on kumottu tai kumoutunut 2015 vahvistettu Etelä-Karjalan 1. vaihemaakuntakaava (kauppa, matkailu, elinkeinot vuosien saatossa. Lisäksi maakunnan alueella ovat osittain voimassa 6.9.2023 voimaan tullut Etelä-Karjalan 2. vaihemaakuntakaava (Lappeenrannan seudun jätevesiratkaisu).

Etelä-Karjalan maakuntakaava 2040 on parhaillaan valmistelussa ja luonnosvaihe tulee nähtäville 2026.

Maakuntakaavassa ei ole näille suunnittelukohteille merkitty alue- tai muita varauksia.

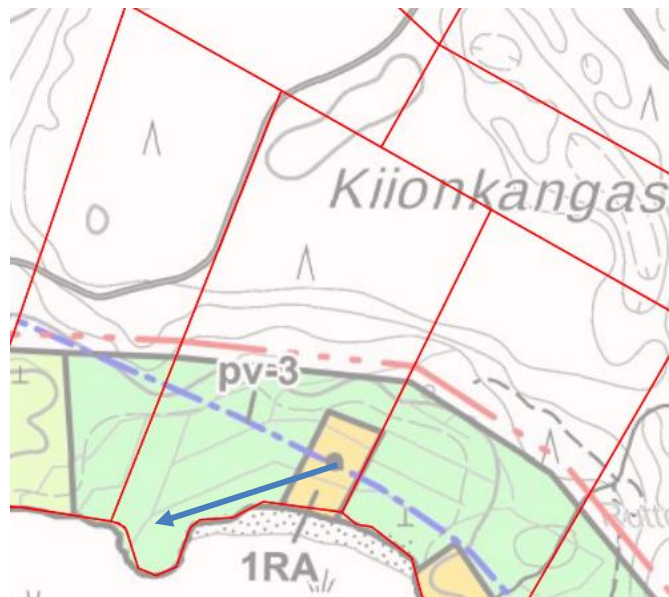
### 3.3 Yleiskaavat

Isossa Rapasalossa on voimassa Kivijärven osayleiskaava vuodelta 1999. Muilla alueilla on voimassa Luumäen rantaosayleiskaava vuodelta 2004. Molemmat yleiskaavat on laadittu oikeusvaikutteisina.



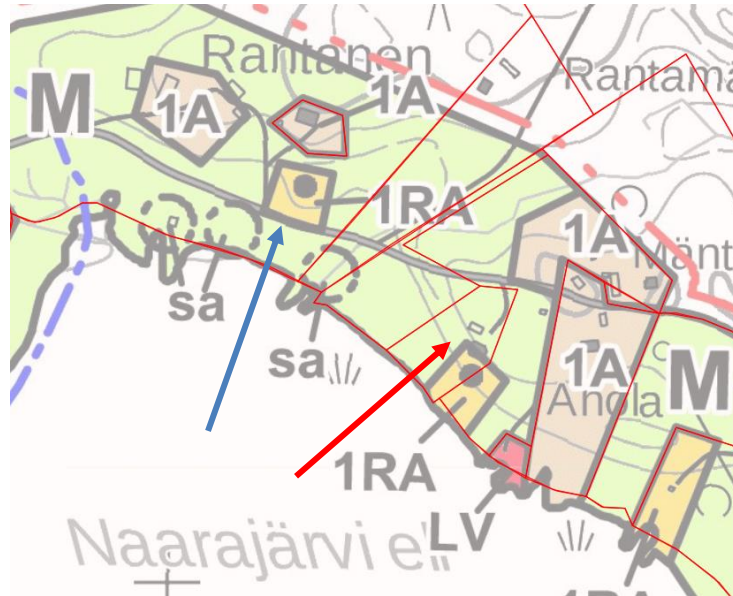
*Yleiskaavaote Iso Rapasalo*

Rakennuspaikkojen uudelleen sijoittelua nuolien osoittamalla tavalla.



*Yleiskaavaote Herajärvi*

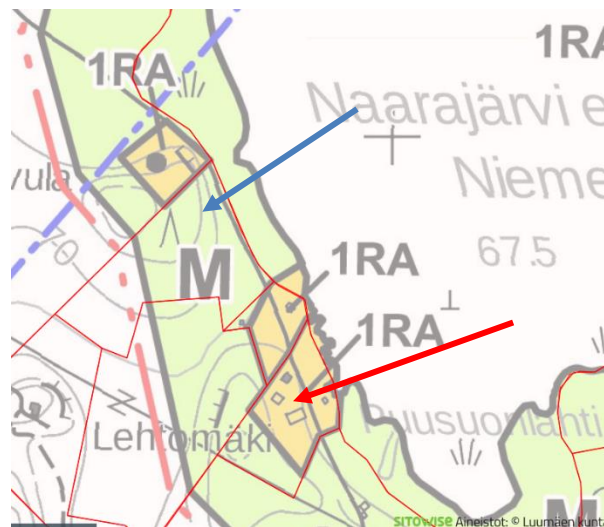
Rakennuspaikan uudelleen sijoittelu nuolien osoittamalla tavalla.



*Yleiskaavaote Naarajärven pohjoispuoli*

Sininen nuoli: lomarakennuspaikan ja saunan rakennusoikeuden siirto Naarajärven eteläosaan

Punainen nuoli: Rakennuspaikan siirto kokonaan oikean tilan alueelle ja käyttötarkoituksen muutos vakituiseseen asumiseen nykytilanteen mukaan.



*Yleiskaavaote Naarajärven eteläosa*

Sininen nuoli: Rakennusoikeuden siirto tähän

Punainen nuoli: Rakennuspaikan käyttötarkoituksen muutos vakituisen asuminen paikaksi nykytilanteen perusteella

### 3.4 Rakennusjärjestys

Kunnan rakennusjärjestys tuli voimaan 2013 alkupuolella. Uusi rakennusjärjestys on valmisteilla ja valmistunee vuoden 2026 aikana.

## 4 SUUNNITTELUN TAVOITTEET

Yleiskaavamuutosten tavoitteena on tutkia rakennuspaikkojen siirtomahdollisuuksia ja käyttötarkoituksen muutoksia loma-asumisesta vakituiseen asumiseen.

## 5 ARVIOITAVAT VAIKUTUKSET JA SELVITYSTARPEET

### Alueidenkäyttölaki 9 § Vaikutusten selvittäminen kaavaa laadittaessa

Kaavan tulee perustua kaavan merkittävät vaikutukset arvioivaan suunnitelmaan ja sen edellyttämiin tutkimuksiin ja selvityksiin. Kaavan vaikutuksia selvittäessä otetaan huomioon kaavan tehtävä ja tarkoitus. Kaavaa laadittaessa on tarpeellisessa määrin selvittävä suunnitelman ja tarkasteltavien vaihtoehtojen toteuttamisen ympäristövaikutukset, mukaan lukien yhdyskuntataloudelliset, sosiaaliset, kulttuuriset ja muut vaikutukset. Selvitykset on tehtävä koko siltä alueelta, jolla kaavalla voidaan arvioida olevan olennaisia vaikutuksia.

Kaavamuutoksen eri vaiheissa pyritään selvittämään yleiskaavan muutoksen tulevia vaikutuksia ja niiden merkittävyyttä sekä mahdollisten kielteisten vaikutusten minimoimista. Eryistä huomiota kiinnitetään:

1. Vaikutukset yhdyskuntarakenteeseen
  - toimintojen sijoittuminen yhdyskuntarakenteeseen
  - yhdyskuntarakenteen eheys
2. Taloudelliset vaikutukset
  - yhdyskuntatekniikka
  - rakentaminen
3. Ympäristölliset vaikutukset
  - vaikutukset luontoarvoihin
  - vaikutukset metsäalueeseen ja maisemaan
4. Liikenteelliset vaikutukset
  - alueelle suuntautuvat kulkuyhteydet
5. Sosiaaliset vaikutukset
  - turvallisuus ja viihtyisyys
  - ampumaradan meluvaikutus

Luonnosvaiheen valmistelussa hyödynnetään olemassa olevia kaavoihin laadittuja selvityksiä. Luonnosvaiheen aikana tarkastetaan mahdolliset selvitystarpeet yhdessä sidosryhmien ja viranomaisten kanssa.

## 6 SUUNNITTELUVAIHEET

Seuraavassa on esitetty työn tavoitteellinen aikataulu, jota tarkennetaan työn aikana tarvittaessa.

- |   |         |
|---|---------|
| - Osallistumis- ja arviointisuunnitelma | 06.2026 |
| - Yleiskaavaluonnos                     | 07.2026 |
| - Yleiskaavaehdotus                     | 10.2026 |
| - Hyväksyminen valtuustossa             | 02.2027 |

Hyväksymispäätöksistä voi valittaa Itä-Suomen Hallinto-oikeuteen ja edelleen Korkeimpaan Hallinto-oikeuteen.

## 7 OSALLISTUMINEN JA VUOROVAIKUTUS

### 7.1 Osalliset

#### **LUUMÄEN KUNTA:**

TEKNINEN TOIMISTO  
Linnalantie 33  
54500 TAAVETTI

#### Kunnan yhteyshenkilöt:

Tekninen johtaja  
Mikko Hiltunen  
puh. p. 040 6280 550  
email: [etunimi.sukunimi@luumaki.fi](mailto:etunimi.sukunimi@luumaki.fi)

Rakennustarkastaja Antti Tuuva  
Puh. 040 - 770 8851  
email: [etunimi.sukunimi@luumaki.fi](mailto:etunimi.sukunimi@luumaki.fi)

Ympäristönsuojelusihteri Juha Tervonen  
Puh. 040 - 568 6818  
email: [etunimi.sukunimi@luumaki.fi](mailto:etunimi.sukunimi@luumaki.fi)

#### **Kunnan luottamuselimet:**

Tekninen lautakunta  
Ympäristölautakunta  
Kunnanhallitus

ASUKKAAT JA MAANOMISTAJAT SEKÄ ALUEEN YRITTÄJÄT JA YHDISTYKSET

#### **MEDIA**

Etelä-Saimaa  
Luumäen Lehti  
Kunnan Internet-sivut ja facebook

#### **VIRANOMAISET JA MUUT TAHOT:**

Lupa- ja valvontavirasto  
Etelä-Karjalan liitto  
Lappeenrannan seudun ympäristötoimi (Ympäristöterveydenhuolto)  
Etelä-Karjalan pelastuslaitos

Viranomaisilta pyydetään lausunnot luonnos- ja ehdotusvaiheessa. Viranomaisneuvottelut järjestetään tarpeen mukaan kaavan edetessä.

<p><b>Kaavan laatija:</b> <b>Hirvikallio Consulting Tmi</b> Maankäyttöinsinööri Antti Hirvikallio puh. 040 835 7826 email: <a href="mailto:hirvikallio.consulting@gmail.com">hirvikallio.consulting@gmail.com</a></p>
---

## 7.2 Vuorovaikutus

### AKL 1 §

#### Lain yleinen tavoite

*Tämän lain tavoitteena on järjestää alueiden käyttö ja rakentaminen niin, että siinä luodaan edellytykset hyvälle elinympäristölle sekä edistetään ekologisesti, taloudellisesti, sosiaalisesti ja kulttuurisesti kestävä kehitystä.*

*Tavoitteena on myös turvata jokaisen osallistumismahdollisuus asioiden valmisteluun, suunnittelun laatu ja vuorovaikutteisuus, asiantuntemuksen monipuolisuus sekä avoin tiedottaminen käsiteltävinä olevissa asioissa.*

### AKL 6 §

#### Vuorovaikutus ja kaavoituksesta tiedottaminen

*Kaavaa valmisteltaessa on oltava vuorovaikutuksessa niiden henkilöiden ja yhteisöjen kanssa, joiden oloihin tai etuihin kaava saattaa huomattavasti vaikuttaa, siten kuin jäljempänä tässä laissa säädetään.*

*Kaavoja valmistelevien viranomaisten on tiedotettava kaavoituksesta sillä tavoin, että niillä, joita asia koskee, on mahdollisuus seurata kaavoitusta ja vaikuttaa siihen.*

Yleiskaavan vireille tulosta ja kaavan eri vaiheista tiedotetaan paikallislehdissä ja kunnan internetsivuilla. Kaava asetetaan lain mukaisesti nähtäville.

Osallisilla on mahdollisuus jättää kaavan nähtävillä oloaikoina huomautukset ja muistutukset kirjallisena kunnanhallitukselle osoitettuna.

Nähtävillä olevat kaava-aineisto ovat kunnantalon lisäksi saatavilla sähköisessä muodossa kunnan internetsivuilla.

Kaavakuulutukset julkaistaan paikallislehdessä, kunnan ilmoitustaululla ja kunnan internetsivuilla.

Kaavaluonnos pidetään yleisesti nähtävillä (MRA 30 §). Kuulutuksessa (lehdissä) ilmoitetaan ajankohta (vähintään 14 vrk) jolloin suunnitelmiin voi tutustua ja siitä antaa kirjallisia huomautuksia. Osallisilta (viranomaiset ja yhteisöt) pyydetään lisäksi lausunnot.

Kaavaehdotus pidetään yleisesti nähtävillä (MRA 19 §). Kuulutuksessa (lehdissä) ilmoitetaan ajankohta (30 vrk) jolloin suunnitelmiin voi tutustua ja siitä antaa kirjallisia muistutuksia. Osallisilta (viranomaiset ja yhteisöt) pyydetään lisäksi lausunnot.

Korjattu kaavaehdotus esitellään tarvittaessa kunnanhallitukselle ja -valtuustolle.



Antti Hirvikallio  
Maankäyttöinsinööri, YKS 371